



ROMANIA
JUDETUL ALBA
CONSILIUL JUDEȚEAN

Alba Iulia, Piata Ion I.C. Brătianu, nr. 1. cod. 510118
Tel: 0258-813380; 813382; fax : 0258-813325;
e-mail: cjalba@cjalba.ro web: ww.cjalba.ro

Nr. / Indicativ dosar / data: **4969/ VII/D/18/20.03.2017**

CLARIFICĂRI

În urma adresei primită de Consiliul județean Alba, cu nr. 4956 din 20.03.2017, referitoare la atribuirea achiziției directe, având ca obiect: „Servicii de expertiza tehnica pentru sectoare de drumuri si poduri, aflate in administarea CJ Alba, au fost solicitate urmatoarele clarificări:

1. Clarificare nr.1-Intrebare

În vederea participării la procedura de atribuire a achiziției directe având ca obiect: „Servicii de expertiza tehnica pentru sectoare de drumuri si poduri, aflate in administarea CJ Alba, dorim să clarificați următoarele:

Care este exact tronsonul drumului județean DJ107G ce trebuie expertizat, având în vedere că în caietul de sarcini este specificat: „Traseul drumului județean DJ107G care urmează să fie supus expertizării tehnice are o lungime de 3,5 km având ca și origine Orașul Ocna Mureș, unde se desprinde din DJ107D și asigură legătura cu localitatea Uioara de Sus, însă legătura cu localitatea Uioara de Sus este asigurata de DJ107D, intersecția celor două drumuri aflându-se după această localitate.

1.Raspuns clarificare nr.1

Anexat la prezenta vă înaintăm Hotărârea Consiliului județean Alba cu privire la aprobarea modificării lungimii și traseului drumului județean DJ107G:DJ107D (Uioara de Sus)-Noșlac-Căptălan-Copand-Stâna de Mureș-Găbud-limita județul Mureș.

Totodata se anexează traseul tronsonului de drum DJ107G care urmează să fie expertizat.

Cu stima,

Sef birou

ing. Perta Floare

Intocmit,

ing. Todoran Paul Silviu

HOTĂRÂRE

cu privire la aprobarea modificării lungimii și traseului
drumului județean DJ 107G: DJ 107D (Uioara de Sus) - Noșlac - Căptălan - Copand -
Stâna de Mureș - Găbud - limita Județul Mureș

Consiliul Județean Alba întrunit în ședința ordinară, publică, în data de 16 martie 2017;
Luând în dezbateri:

- **proiectul de hotărâre** cu privire la aprobarea modificării lungimii și traseului drumului județean DJ 107G: DJ 107D (Uioara de Sus) - Noșlac - Căptălan - Copand - Stâna de Mureș - Găbud - limita Județul Mureș;

- **expunerea de motive** la proiectul de hotărâre cu privire la aprobarea modificării lungimii și traseului drumului județean DJ 107G: DJ 107D (Uioara de Sus) - Noșlac - Căptălan - Copand - Stâna de Mureș - Găbud - limita Județul Mureș;

- **raportul de specialitate** nr. 4171/8 martie 2017 al Direcției gestionarea patrimoniului din cadrul aparatului de specialitate al Consiliului Județean Alba;

Luând în considerare prevederile prevederile:

- **Hotărârii Consiliului Județean Alba nr. 44/23 februarie 2017** privind încuviințarea cererii adresate orașului Ocna Mureș prin Consiliul local al orașului Ocna Mureș, pentru transmiterea unui bun imobil și terenului aferent din domeniul public al orașului Ocna Mureș și din administrarea Consiliului Local al orașului Ocna Mureș în domeniul public al Județului Alba și administrarea Consiliului Județean Alba, în vederea modificării lungimii și traseului drumului județean DJ 107G - DJ 107D (Uioara de Sus) - Noșlac - Căptălan - Copand - Stâna de Mureș - Găbud - limita Județul Mureș;

- **Hotărârii Consiliului Județean Alba nr. 45/23 februarie 2017** privind încuviințarea cererii adresate comunei Noșlac prin Consiliul local al comunei Noșlac, pentru transmiterea unui bun imobil și terenului aferent din domeniul public al comunei Noșlac și din administrarea Consiliului Local al comunei Noșlac, în domeniul public al Județului Alba și administrarea Consiliului Județean Alba, în vederea modificării lungimii și traseului drumului județean DJ 107G - DJ 107D (Uioara de Sus) - Noșlac - Căptălan - Copand - Stâna de Mureș - Găbud - limita Județul Mureș;

- **Hotărârii Consiliului Local al Orașului Ocna Mureș nr. 35/28 februarie 2017** privind aprobarea transmiterii unui bun imobil și terenului aferent din domeniul public al orașului Ocna Mureș și din administrarea Consiliului Local al orașului Ocna Mureș în domeniul public al Județului Alba și administrarea Consiliului Județean Alba, în vederea modificării lungimii și traseului drumului județean DJ 107G - DJ 107D (Uioara de Sus) - Noșlac - Căptălan - Copand - Stâna de Mureș - Găbud - limita Județul Mureș;

- **Hotărârii Consiliului Local al Orașului Ocna Mureș nr. 40/28 februarie 2017** privind declasarea unui sector de drum din DJ 107 G: DJ 107 D (Ocna Mureș) - Noșlac - Căptălan - Copand - Stâna de Mureș - Găbud - limita județul Mureș, situat în județul Alba;

- **Hotărârii Consiliului Local al Comunei Noșlac nr. 10/28 februarie 2017** privind încuviințarea cererii adresate comunei Noșlac prin Consiliul local al comunei Noșlac, pentru transmiterea unui bun imobil și terenului aferent din domeniul public al comunei Noșlac și din administrarea Consiliului Local al comunei Noșlac, în domeniul public al Județului Alba și administrarea Consiliului Județean Alba, în vederea modificării lungimii și traseului drumului județean DJ 107G - DJ 107D (Uioara de Sus) - Noșlac - Căptălan - Copand - Stâna de Mureș - Găbud - limita Județul Mureș;

- **Hotărârii Consiliului Local Noșlac nr. 18/28 februarie 2017** privind declasarea unui sector de drum din DJ 107 G: DJ 107 D (Ocna Mureș) - Noșlac - Căptălan - Copand - Stâna de Mureș - Găbud - limita județul Mureș, situat în județul Alba;

Ținând cont de **avizul favorabil al Comisiei de specialitate nr. 2** Amenajarea teritoriului, investiții, turism, mediu și gestionarea patrimoniului județului;

Având în vedere prevederile:

- **art. 91 alin. 1 lit. c din Legea nr. 215/2001 a administrației publice locale, republicată, cu modificările și completările ulterioare;**

- **art. 9 alin. 3 și alin. 4 din Legea nr. 213/1998 privind bunurile proprietate publică, republicată, cu modificările și completările ulterioare;**

- **O.G. nr. 43/1997 privind regimul drumurilor, republicată, cu modificările și completările ulterioare;**

- **H.G. nr. 540/2000 privind aprobarea încadrării în categorii funcționale a drumurilor publice și a drumurilor de utilitate privată deschise circulației publice, cu modificările și completările ulterioare;**

- **H.G. nr. 974/2002 privind atestarea domeniului public al Județului Alba, precum și al municipiilor, orașelor și comunelor din Județul Alba, cu modificările și completările ulterioare;**

În temeiul **art. 97 și art. 115 alin. 1 lit. c din Legea nr. 215/2001 a administrației publice locale, republicată, cu modificările și completările ulterioare**, adoptă prezenta

HOTĂRÂRE

Art. 1. Se aprobă preluarea bunului imobil și terenului aferent situat administrativ în orașul Ocna Mureș, județul Alba, având datele de identificare prezentate în *anexa nr. 1* - parte integrantă a prezentei hotărâri, din domeniul public al Orașului Ocna Mureș și din administrarea Consiliului Local Ocna Mureș, în domeniul public al Județului Alba și în administrarea Consiliului Județean Alba.

Art. 2. Se aprobă preluarea bunului imobil și terenului aferent situat administrativ în comuna Noșlac, județul Alba, având datele de identificare prezentate în *anexa nr. 2* - parte integrantă a prezentei hotărâri, din domeniul public al Comunei Noșlac și din administrarea Consiliului Local Noșlac, în domeniul public al Județului Alba și în administrarea Consiliului Județean Alba.

Art. 3. Se aprobă declasarea tronsonului de drum județean, situat administrativ în orașul Ocna Mureș, județul Alba, având datele de identificare prezentate în *anexa nr. 3* - parte integrantă a prezentei hotărâri și încadrarea acestuia în categoria funcțională de drum de interes local - stradă și trecerea din domeniul public al Județului Alba și din administrarea Consiliului Județean Alba în domeniul public al orașului Ocna Mureș și în administrarea Consiliului Local Ocna Mureș.

Art. 4. Se aprobă declasarea tronsonului de drum județean, situat administrativ în comuna Noșlac, județul Alba, având datele de identificare prezentate în *anexa nr. 4* - parte integrantă a prezentei hotărâri și încadrarea acestuia în categoria funcțională de drum de interes local - drum vicinal și trecerea din domeniul public al Județului Alba și din administrarea Consiliului Județean Alba în domeniul public al comunei Noșlac și în administrarea Consiliului Local Noșlac.

Art. 5. Se aprobă modificarea lungimii și traseului drumului județean DJ 107G: DJ 107D (Uioara de Sus) – Noșlac – Căptălan – Copand - Stâna de Mureș – Găbud - limita Județul Mureș, conform *anexei nr. 5* - parte integrantă a prezentei hotărâri, prin încadrarea bunurilor imobile prezentate în *anexa nr. 1* și *anexa nr. 2* - parte integrantă a prezentei hotărâri în categoria funcțională de drum județean și încadrarea sectorului de drum județean DJ107G de la km. 0+000 - km. 1+191, în categoria funcțională de drum de interes local-stradă, respectiv a sectorului de drum județean DJ107G de la km. 1+191 - km. 1+251, în categoria funcțională de drum de interes local-drum vicinal.

Art. 6. Predarea-preluarea bunurilor imobil și terenului aferent se face pe bază de protocol încheiat între părțile interesate, în termen de 30 de zile de la data adoptării prezentei hotărâri.

Art. 7. Poziția cu nr. crt. 52 din *Inventarul bunurilor care aparțin domeniului public al județului Alba*, se modifică conform anexei nr. 6, după cum urmează:

➤ coloana nr. 2 va avea următorul cuprins: „DJ107G: DJ107D (Ocna Mureș) – Noșlac – Căptălan – Copand - Stâna de Mureș – Găbud - limita județul Mureș”;

- coloana nr. 3 va avea următorul cuprins:
 - poz. km: 0+000 - 3+909 drumul comunal DC248 aflat in domeniul public al oraşului Ocna Mureş-Lungime 3,909 km;
 - poz. Km: 3+909 - 19+200 drum judeţean aflat in domeniul public al judeţului Alba;
 - Lungime totală drum DJ107G: 19,200 km

➤ coloana nr. 4 va avea următorul cuprins: „2017”

Art. 8. Orice alte dispoziţii contrare îşi încetează aplicabilitatea la data intrării în vigoare a prezentei hotărâri.

Art. 9. Preşedintele Consiliului Judeţean Alba prin Direcţia gestionarea patrimoniului din cadrul aparatului de specialitate al Consiliului Judeţean Alba va duce la îndeplinire prevederile prezentei hotărâri.

Art. 10. Prin intermediul secretarului Judeţului Alba prezenta hotărâre se publică în Monitorul Oficial al Judeţului Alba şi pe pagina de internet www.cjalba.ro, se înaintează şi se comunică: Prefectului Judeţului Alba, Preşedintelui Consiliului Judeţean, Oraşului Ocna Mureş prin Consiliul local al oraşului Ocna Mureş, Comunei Noşlac prin Consiliul local al comunei Noşlac şi Direcţiei juridică şi relaţii publice şi Direcţiei gestionarea patrimoniului din cadrul aparatului de specialitate al Consiliului Judeţean Alba.

PREŞEDINTE,
Ion DUMITRE




CONTRASEMNEAZĂ
SECRETARUL JUDEŢULUI ALBA,
Vasile BUMBU

DATE DE IDENTIFICARE

ale bunului imobil și terenului aferent preluat din domeniul public al Orașului Ocna Mureș și din administrarea Consiliului local Ocna Mureș în domeniul public al Județului Alba și în administrarea Consiliului Județean Alba, în vederea încadrării în categoria funcțională de drum de interes județean


Locul unde este situat drumul	Persoana juridică de la care se transmite	Persoana juridică la care se transmite	Caracteristicile bunului
Orașul Ocna Mureș, Județul Alba	Orașul Ocna Mureș, Județul Alba	Județul Alba, Consiliul Județean Alba	Str. Mihai Eminescu – parțial, str. Fabricii – parțial, DC 248 – parțial din care parțial identificat cu CF nr. 72053/cad.72053 – în suprafață de 11025 m.p Origine - destinație: km 0+000 (DJ107D) - 3+002 (limită comuna Noșlac); Lungimea drumului L = 3,002 km;



DATE DE IDENTIFICARE

ale bunului imobil și terenului aferent preluat din domeniul public al comunei Noșlac și din administrarea Consiliului local Noșlac, în domeniul public al Județului Alba și în administrarea Consiliului județean Alba, în vederea încadrării în categoria funcțională de drum de interes județean

Locul unde este situat drumul	Persoana juridică de la care se transmite	Persoana juridică la care se transmite	Caracteristicile bunului
Comuna Noșlac, Județul Alba	Comuna Noșlac, Județul Alba	Județul Alba, Consiliul Județean Alba	DC 248 – parțial Origine - destinație: km 3+002 (limita oraș Ocna Mureș) - 3+913 (DJ 107G); Lungimea drumului L = 0,911 km;




**Datele de identificare a sectorului de drum din
DJ 107 G: DJ 107 D (Ocna Mures) - Noslac - Captalan - Copand –
Stana de Mures - Gabud - limita jud. Mures care se
încadrează în categoria funcțională a drumului public de interes local - stradă**

Indicativ vechi	Denumirea drumului	Poziție kilometrică		Lungime Km	Denumire propusa
		Origine	Destinație		
DJ 107 G: DJ 107 D (Ocna Mures) - Noslac - Captalan - Copand - Stana de Mures - Gabud - limita jud. Mures Km 0+000 – 1+191	Drum județean	DJ 107 D 0,000	Limita UAT Noșlac 1,191	1,191	Strada 8 Martie



**Datele de identificare a sectorului de drum din
DJ 107 G: DJ 107 D (Ocna Mures) - Noslac - Captalan - Copand –
Stana de Mures - Gabud - limita jud. Mures care se încadrează în categoria funcțională a
drumului public de interes local – drum vicinal**

Indicativ vechi	Denumirea drumului	Poziție kilometrică		Lungime Km	Denumire propusa
		Origine	Destinație		
DJ 107 G: DJ 107 D (Ocna Mures) - Noslac - Captalan - Copand - Stana de Mures - Gabud - limita jud. Mures Km 1+191 – 1+251	Drum județean	Limita UAT Ocna Mureș 0,000	DJ 107 G 0,060	0,060	Drum vicinal



DATELE DE IDENTIFICARE
DJ 107 G: DJ 107 D (Ocna Mures) - Noslac - Captalan - Copand –
Stana de Mures - Gabud - limita jud. Mures

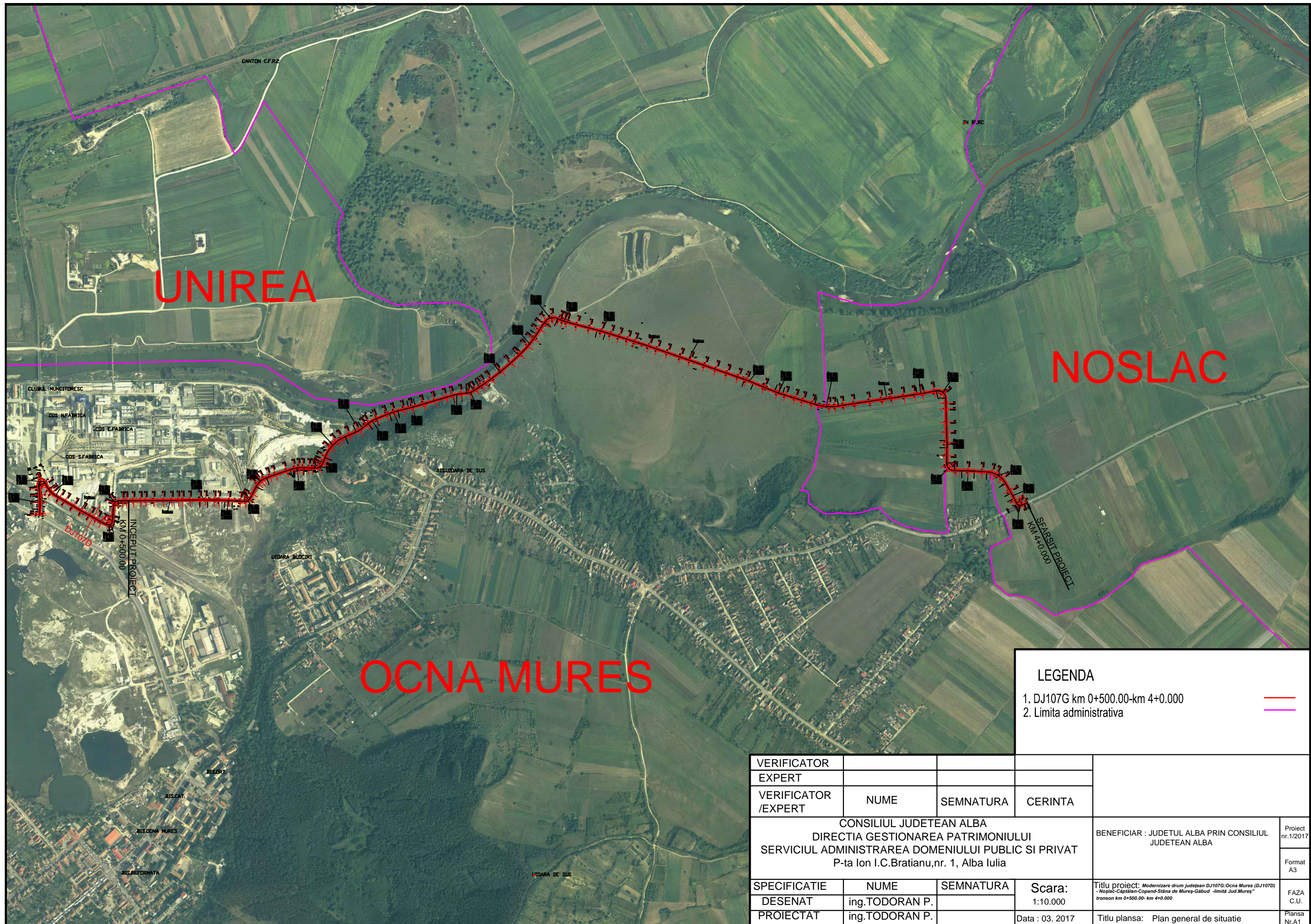
Denumirea drumului	Traseul drumului	Poziția kilometrică		Lungimea reală -km-
		Origine	Destinație	
DJ107G	DJ107D(Ocna Mureș)-Noșlac-Căptălan-Copand-Stăna de Mureș-Găbud-lim. jud. Mureș	0+000	19+437	19,437



Datele de identificare
ale bunului imobil care se cuprinde la poziția cu nr. crt. 52 în
inventarul bunurilor care aparțin domeniului public al județului Alba

Secțiunea I Bunuri imobile						
Nr. crt.	Codul de Clasificare	Denumirea Bunului	Elementele de identificare	Anul dobândirii sau, după caz, al dării în folosință	Valoarea de inventar -lei -	Situația juridică actuală
0	1	2	3	4	5	6
52	1.3.7.2.	DJ107G : DJ107D (Ocna Mureș)-Noșlac-Căptălan-Copand-Stâna de Mureș-Găbud-lim. jud. Mureș	- Poz. km: 0+000 - 19+437 - Lungime: 19,437 km	2017	5.397.021,55	Domeniul public al județului Alba potrivit





UNIREA

NOSLAC

OCNA MURES

LEGENDA	
1. DJ107G km 0+500.00-km 4+0.000	
2. Limita administrativa	

VERIFICATOR				
EXPERT				
VERIFICATOR /EXPERT	NUME	SEMNATURA	CERINTA	
CONSILIUL JUDETEAN ALBA DIRECTIA GESTIONAREA PATRIMONIULUI SERVICIUL ADMINISTRAREA DOMENIULUI PUBLIC SI PRIVAT P-ta Ion I.C.Bratiuanu,nr. 1, Alba Iulia			BENEFICIAR : JUDETEL ALBA PRIN CONSILIUL JUDETEAN ALBA	Proiect nr.1/2017 Format A3
SPECIFICATIE	NUME	SEMNATURA	Scara:	Titlu proiect: Modernizare drum judeţean DJ107G:Ocna Mures (DJ107D) - Noşlac-Căptâlan-Copand-Stăna de Mureş-Găbud -limita Jud.Mureş* tronson km 0+500.00- km 4+0.000
DESENAT	ing.TODORAN P.		1:10.000	FAZA C.U.
PROIECTAT	ing.TODORAN P.		Data : 03. 2017	Plansa Nr.A1